

# ÚZEMNÍ PLÁN VRAŽNÉ

VEŘEJNÉ PROSPĚŠNÉ STAVBY A OPATŘENÍ, PRO KTERÉ JE MOŽNÉ  
VYVLÁŠTNIT PRÁVA K POZEMKŮM A STAVBAM

 VYMEZENÍ VEŘEJNÉ PROSPĚŠNÝCH STAVEB A VEŘEJNÉ  
PROSPĚŠNÝCH OPATŘENÍ A PLOCH PRO ASANACI,  
PRO KTERÉ LZE PRÁVA K POZEMKŮM A STAVBAM VYVLÁŠTNIT

## VEŘEJNÉ PROSPĚŠNÉ STAVBY

### DOPRAVNÍ INFRASTRUKTURA

Identifikační VPS	charakteristika VPS	Identifikační plochy v ÚP
VD1	plocha pro vybudování místní komunikace a sociální infrastruktury (k.ú. Vražné u Oder)	Z21 PV
VD2	plocha pro vybudování místní komunikace a sociální infrastruktury (k.ú. Vražné u Oder)	Z21 PV
VD3	plocha pro vybudování cyklostezky a sociální infrastruktury (k.ú. Vražné u Oder)	Z36, Z46 PV
VD4	plocha pro vybudování místní komunikace a sociální infrastruktury (k.ú. Hynčice u Vražného)	Z17 PV
VD5	plocha pro přeložení silnice II. třídy a sociální infrastruktury (k.ú. Hynčice u Vražného)	Z18 DS
VD6	plocha pro vybudování místní komunikace a sociální infrastruktury (k.ú. Vražné u Oder)	Z43 PV

## TECHNICKÁ INFRASTRUKTURA

Identifikační VPS	charakteristika VPS	Identifikační plochy v ÚP
VT1	koridor technické infrastruktury plocha TK3 pro zobrazení trasy VVI, plánovací (k.ú. Vražné u Oder, Hynčice u Vražného)	TK3
VT2	koridor technické infrastruktury plocha TK4 pro dvojici elektrické vedení VVI (k.ú. Vražné u Oder, Hynčice u Vražného)	TK4



## VEŘEJNÁ PROSTRANSTVÍ

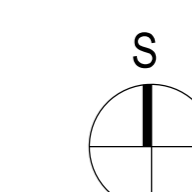
Identifikační VPS	charakteristika VPS	Identifikační plochy v ÚP
VP1	veřejné prostranství v severní části obce (k.ú. Vražné u Oder)	Z34 PV

## ZALOŽENÍ PRVKŮ ÚSEKŮ ZELENĚ

Identifikační VPO	charakteristika VPS	Identifikační plochy v ÚP
VU1	regionální biokoridor RBK 529 (k.ú. Vražné u Oder)	N21 NP
VU2	regionální biokoridor RBK 121 (k.ú. Vražné u Oder)	N20 NP
VU4	regionální biokoridor RBK 531 (k.ú. Vražné u Oder)	
VU5	nadregionální biokoridor NRBC 526 (k.ú. Vražné u Oder)	
VU6	regionální biokoridor RBK 532 (k.ú. Vražné u Oder)	N15, N6, N7 NP
VU7	regionální biokoridor RBK 533 (k.ú. Vražné u Oder, Hynčice u Vražného)	N 6,3, 10 NP
VU8	regionální biokoridor RBK 533 (Hynčice u Vražného)	N 3,4,5,6,7 NP
VU9	regionální biokoridor RBK 530 (Hynčice u Vražného)	

## INFORMATIVNÍ ÚDAJE

-  hranice katastrálních území řešeného území
-  hranice zastavěného území k 16.2.2017



PORUČITEL: MÚO Odrý, odbor stavební úřad		Zodpovědný projektant: Ing. arch. Petr Křehel		architekti <b>KT</b>
PROJEKTANT: Kř. Záhradka Ing. arch. Pavel Odehnal Mladá Boleslav, Březnická 10 tel.: +420 505 944 555 e-mail: info@kz.cz www.kzarch.cz		Výkonovatel: Ing. arch. Olga Klánská Bc. Petra Píglavská		
DATUM ZPRACOVÁNÍ: 02/2017		VERZE: VEŘEJNÉ PROSPĚŠNÉ STAVBY, VEŘEJNÉ PROSPĚŠNÁ OPATŘENÍ A ASANACE		Č. VÝKRESU: <b>1.2e</b>

## ZÁZNAM O ÚČINNOSTI

Společný orgán, který územní plán vydal: Zastupitelstvo obce Vražné Datum nabytí účinnosti: Předseda: Městský úřad Odrý, odbor stavební úřad Osobní údaje osoby: Ing. arch. Petr Škafář Funkce: vedoucí odboru stavební úřad MÚO Odrý Podpis:	(obrázky úředního razítka)
--	----------------------------

